Schnitt A-A

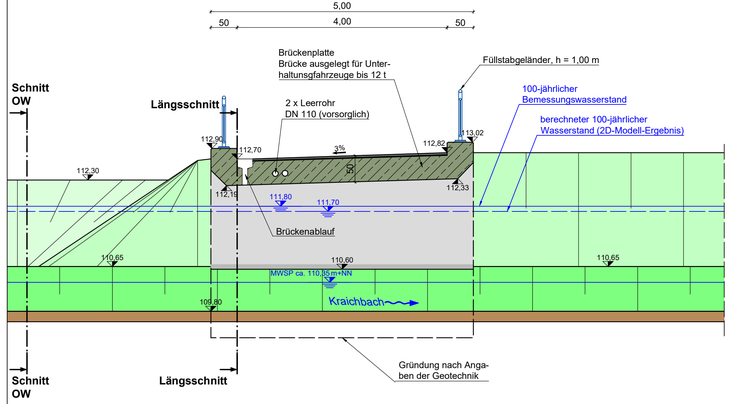

Längsschnitt

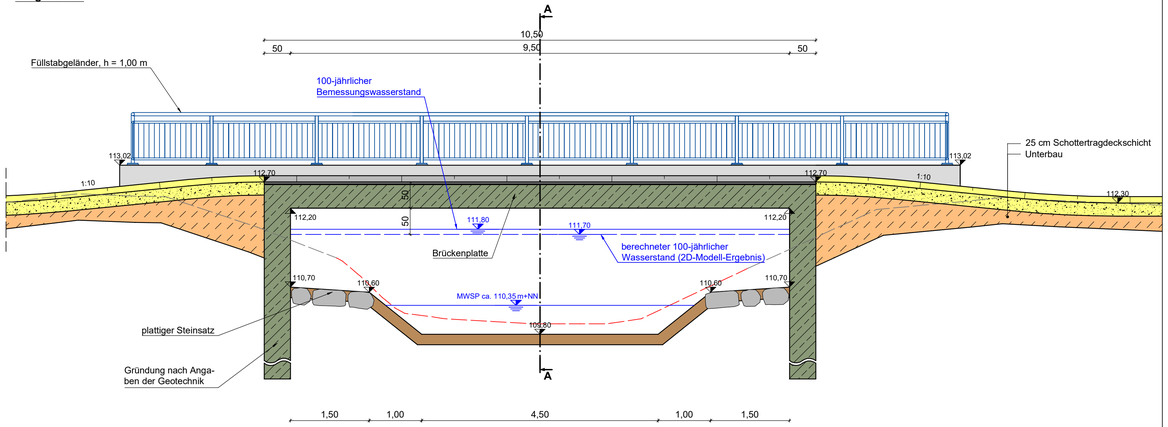

Schnitt Oberwasser
M 1:250

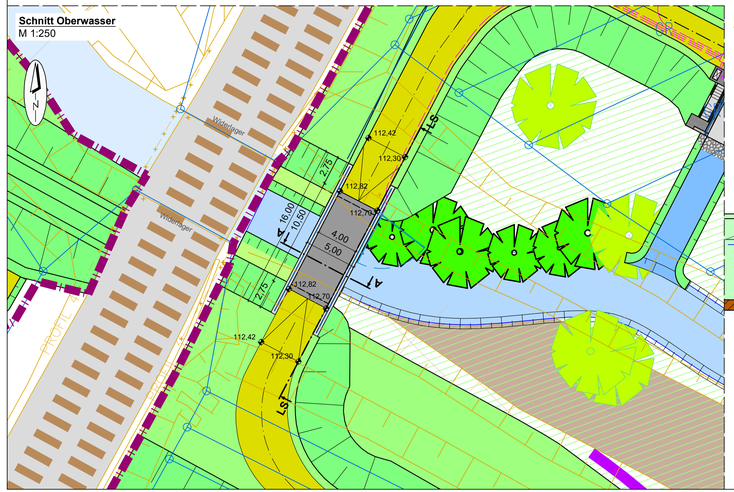

Schnitt Oberwasser

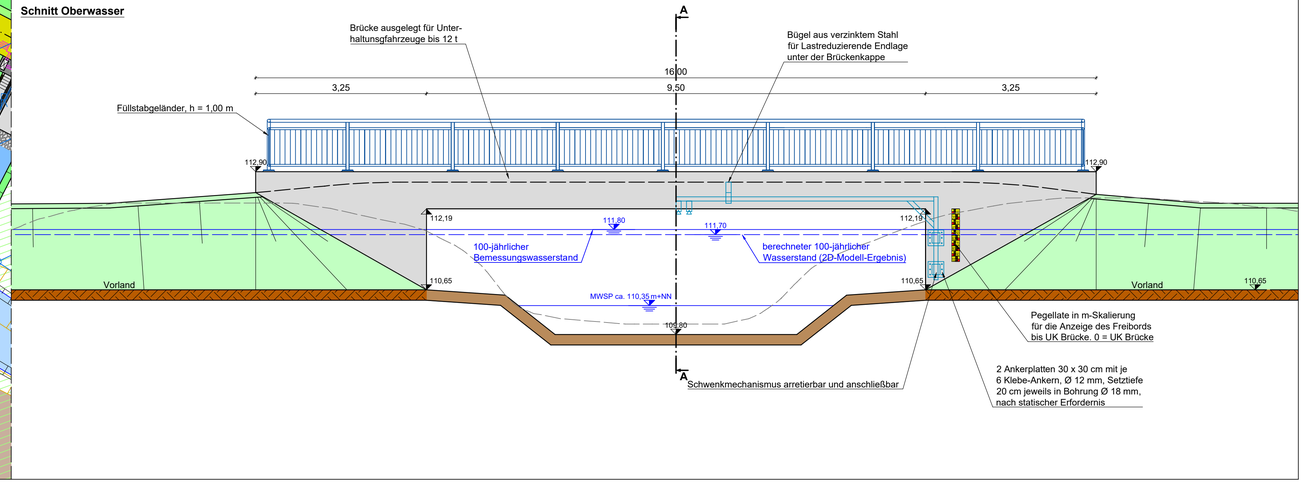

Maßstab: 1:50

0 0,5 1 2 3 4 5m

Maßstab: 1:250

0 5 10 15 20 25m

Vorhabenträger

Regierungspräsidium Karlsruhe
Landesbetrieb Gewässer

Projektpartner und bevollmächtigter Antragsteller

Ubstadt-Weiher

Hochwasserschutz- und Ökologieprojekt Ubstadt - Weiher

Maßnahme 5

Bauwerksplan, Ersatzneubau Allmendbrücke

PLANINHALT

	DATUM	NAME		
ENTWICKELT	15.09.2020	St	1:50, 1:250	Genehmigungsplanung
BEARBEITET	30.05.2022	Rep	MASSSTAB	PLANUNGSSTAND
GEPRÜFT	31.05.2022	St		
PROJEKTNUMMER	102.17.031		LAGESYSTEM: Gauß-Krüger Zone 3	HÖHENSYSTEM: DHHN 12

OBJEKTPLANER

WALD + CORBE
BERATENDE INGENIEURE

Am Hecklehamm 18, 76549 Hügelsheim
Tel: 07229 / 1876-00 Fax: 07229 / 1876-777

unter Mitarbeit von

ALAND

Boeckhstr. 31
76137 Karlsruhe
aland@aland-sued.de

UNTERSCHRIFT BEVOLLMÄCHTIGTER ANTRAGSTELLER
Ubstadt-Weiher, den 31.05.2022

UNTERSCHRIFT OBJEKTPLANER
Hügelsheim, den 31.05.2022

ANLAGE 5.3